

INŽENÝRSKÉ SÍTĚ



MACÁN PROJEKCE DS s.r.o.
KAREL MACÁN
K PILE 939/II
339 01 KLATOVY

V Praze, 13.10.2021

Naše zn.: **211013-1322348185**

Věc: vyjádření k žádosti k akci **"STAVBA POLNÍ CESTY HPC 1 V K.Ú. PLÁNĚ U PLAS"**

Společnost Vodafone Czech Republic a.s. (dále jen „Vodafone“), se sídlem Praha 5, náměstí Junkových 2, IČ: 25788001, zapsaná dne 13.8. 1999 v obchodním rejstříku vedeném Městským soudem v Praze pod spisovou značkou B.6064 **zastoupená společností InfoTel, spol. s r.o. (dále jen „InfoTel“)** na základě plné moci Vám sděluje, že dle Vámi podané žádosti ze dne **13.10.2021**, která je nedílnou součástí tohoto vyjádření,

souhlasí s realizací projektu za následujících podmínek.

Ve Vámi zadaném zájmovém území se nachází **vedení veřejné komunikační sítě (dále jen „VVKŠ“)** a její ochranné pásmo, jejíž existence a poloha je zakreslena v příloze tohoto vyjádření. Ochranné pásmo VVKŠ je v souladu s ustanovením § 102 zákona č. 127/2005 Sb., o elektronických komunikacích a o změně některých souvisejících zákonů stanoveno rozsahem 0,5 m po stranách krajní hrany vedení VVKŠ (dále jen „Ochranné pásmo“).

Během realizace uvedené akce Vaší společnosti nesmí dojít k jejímu porušení a k omezení funkčnosti naší VVKŠ či jinému zásahu do VVKŠ. V případě, že zjistíte kolizi VVKŠ s Vaší akcí nebo zasahujete s Vaší akcí do ochranného pásma VVKŠ kontaktujte bezodkladně naši společnost, a to prostřednictvím níže uvedené kontaktní osoby, abychom mohli stanovit konkrétní podmínky ochrany VVKŠ, případně stanovili podmínky přeložení VVKŠ.

V případě nutnosti přeložení VVKŠ je nutné s naší společností uzavřít Dohodu o překládce, a to v dostatečném časovém předstihu před zahájením stavby (nejlépe před zahájením stavebně správního řízení na příslušném stavebním úřadě). Veškeré náklady spojené s přeložením VVKŠ budou hrazeny investorem stavby.

Před zahájením stavby si také zajistěte vytyčení VVKŠ přímo na místě stavby (kontaktní osoba je uvedena níže).

Bez ohledu na všechny shora v tomto vyjádření uvedené skutečnosti je Vaše společnost, nebo Vámi pověřená třetí osoba povinná se řídit Všeobecnými podmínkami ochrany VVKŠ společnosti Vodafone, které jsou nedílnou součástí tohoto vyjádření.

Vedení veřejné komunikační sítě:
- výkop

Kontaktní osoba pro vytyčení sítě VVKŠ: Geodetická firma Geodézie-Topos, a.s., Pulická 357, 518 01 Dobruška, tel.: 494 623 655 nebo 494 623 801, min. 5 dní předem se zákresem ZÚ.
Kontaktní osoba pro případné dotazy k sítím VVKŠ: Anatolij Drahoš, tel.:

anatolij_drahos@infotel.cz

Platnost vyjádření je **1 rok** od data vydání. Vyjádření je platné pouze v rámci předmětného projektu a pro důvod vydání vyjádření stanovený žadatelem v žádosti.

Vyjádření pozbývá platnosti uplynutím doby platnosti, změnou rozsahu zájmového území i změnou důvodu vydání vyjádření uvedeného v žádosti nebo nesplněním Vašich povinností dle tohoto vyjádření, to vše v závislosti na tom, která ze skutečností rozhodná pro pozbytí platnosti tohoto vyjádření nastane nejdříve. Po skončení platnosti si musíte podat novou žádost na adrese <https://www.zadostovyjadreni.cz/vodafone/>.

S pozdravem

v.z. Anatolij Drahoš
InfoTel, spol. s r.o.
Novolíšeňská 18
62800 Brno

Seznam příloh/přiložených souborů:

Zadost_211013-1322348185.pdf
ZajmoveUzemi_211013-1322348185.txt
ZajmoveUzemi_211013-1322348185.dxf
Mapa1_211013-1322348185.dxf
Mapa1_211013-1322348185.jpg
Všeobecné podmínky ochrany VVKS společnosti Vodafone



Všeobecné podmínky ochrany VVKs společnosti Vodafone

I. Obecná ustanovení

1. Stavebník, nebo jím pověřená třetí osoba, je povinen při provádění jakýchkoliv činností, zejména stavebních nebo jiných prací, při odstraňování havárií a projektování staveb, řídit se platnými právními předpisy, technickými a odbornými normami, správnou praxí v oboru stavebnictví a technologickými postupy a učinit veškerá opatření nezbytná k tomu, aby nedošlo k poškození nebo ohrožení VVKs ve vlastnictví společnosti Vodafone a je výslovně srozuměn s tím, že VVKs jsou zajišťovány ve veřejném zájmu a jsou chráněny právními předpisy.
2. Při jakékoliv činnosti v blízkosti vedení VVKs je stavebník, nebo jím pověřená třetí osoba, povinen respektovat ochranné pásmo VVKs tak, aby nedošlo k poškození nebo zamezení přístupu k VVKs. Při křížení nebo souběhu činností s VVKs je povinen řídit se platnými právními předpisy, technickými a odbornými normami, správnou praxí v oboru stavebnictví a technologickými postupy. Při jakékoliv činnosti ve vzdálenosti menší než 0,5 m od krajního vedení vyznačené trasy VVKs se musí pracovat s nejvyšší opatrností a jen s ručním nářadím bez použití mechanizace.
3. Pro případ porušení kterékoliv z povinností stavebníka, nebo jím pověřené třetí osoby, založené Všeobecnými podmínkami ochrany VVKs společnosti Vodafone je stavebník, nebo jím pověřená třetí osoba, odpovědný za veškeré náklady a škody, které společnosti Vodafone vzniknou porušením jeho povinností.
4. V případě, že budou zemní práce zahájeny po uplynutí doby platnosti příslušného vyjádření, musí být takto neplatné vyjádření aktualizováno. Je třeba požádat o vydání nového vyjádření, které bude podkladem pro následné vytýčení nebo určení polohy VVKs.

II. Součinnost stavebníka při činnostech v blízkosti VVKs

1. Započetí činnosti je stavebník, nebo jím pověřená třetí osoba, povinen oznámit Vodafone, a to v dostatečném časovém předstihu (alespoň 10 pracovních dní před zahájením stavebních prací). Oznámení musí obsahovat číslo vyjádření, k němuž se vztahují tyto podmínky.
2. Před započatím zemních prací či jakékoliv jiné činnosti je stavebník, nebo jím pověřená třetí osoba, povinen zajistit vyznačení tras VVKs na terénu dle polohopisné dokumentace. S vyznačenou trasou VVKs prokazatelně seznámí všechny osoby, které budou činnosti provádět.
3. Při provádění zemních prací v blízkosti VVKs je stavebník, nebo jím pověřená třetí osoba, povinen postupovat tak, aby nedošlo ke změně hloubky uložení nebo prostorového uspořádání VVKs. Odkryté VVKs je stavebník, nebo jím pověřená třetí osoba, povinen zabezpečit proti prověšení, poškození a odcizení.
4. Při zjištění rozporu mezi vytýčením/údaji o poloze VVKs a skutečností či při jejím narušení stavebník zastaví pracovní činnost a neprodleně informuje Vodafone, tím není dotčena trestní či hmotná odpovědnost stavebníka za způsobené škody. V pracích lze pokračovat až po projednání a schválení dalšího postupu.
5. Při provádění zemních prací, u kterých nastane odkrytí VVKs, je povinen stavebník, nebo jím pověřená třetí osoba před zakrytím VVKs vyzvat Vodafone ke kontrole. Zához je oprávněn provést až poté, kdy prokazatelně obdržel souhlas Vodafone. Pracovníci stavebníka provádějící zemní práce zhutní zeminu pod VVKs, a to uloží před záhozem do pískového lože, vedení bude mechanicky chráněno (cihla, zákrytové desky, další zához proveden třídnou zeminou), cca 30cm pod definitivním povrchem bude umístěna výstražná folie oranžové barvy.
6. Stavebník, nebo jím pověřená třetí osoba, není oprávněn manipulovat s kryty kabelových komor a vstupovat do kabelových komor bez souhlasu společnosti Vodafone.

7. Stavebník, nebo jím pověřená třetí osoba, není oprávněn trasu VVKS mimo vozovku přejíždět vozidly nebo stavební mechanizací, a to až do doby, než VVKS řádně zabezpečí proti mechanickému poškození. Stavebník, nebo jím pověřená třetí osoba, je povinen projednat s Vodafone způsob mechanické ochrany trasy VVKS.

8. Stavebník, nebo jím pověřená třetí osoba, není oprávněn na trase VVKS (včetně ochranného pásma) jakkoliv měnit nivelitu terénu, vysazovat trvalé porosty ani měnit rozsah chodníků, parkovišť, komunikací, zpevněných ploch, apod.

9. Stavebník, nebo jím pověřená třetí osoba, není oprávněn užívat, přemísťovat a odstraňovat technologické, ochranné a pomocné prvky VVKS.

10. Stavebník, nebo jím pověřená třetí osoba, není oprávněn bez předchozího projednání s Vodafone jakkoliv manipulovat s případně odkrytými prvky VVKS, zejména s ochrannou skříní optických spojek, optickými spojkami, technologickými rezervami či jakýmkoliv jiným zařízením VVKS.

11. Stavebník, nebo jím pověřená třetí osoba, je povinen každé poškození i krádež VVKS neprodleně od okamžiku zjištění takové skutečnosti, oznámit Vodafone.

12. Stavebník nebo jím pověřená třetí osoba, je povinen manipulační a skladové plochy zřizovat v takové vzdálenosti od VVKS, aby činnosti na/v manipulačních a skladových plochách nemohly být vykonávány ve vzdálenost menší než 0,5 m od VVKS.

13. Při přepravě nebo manipulaci vysokého nákladu nebo mechanizace pod trasou VVKS je stavebník, nebo jím pověřená třetí osoba, povinen respektovat výšku vedení nad zemí, případně potřebnou změnu výšky vedení projednat s Vodafone.

III. Práce v budovách a odstraňování budov

1. Stavebník, nebo jím pověřená třetí osoba, je povinen před zahájením jakýchkoliv prací v budovách, kterými by mohl ohrozit stávající VVKS, prokazatelně kontaktovat Vodafone a zajistit u společnosti Vodafone bezpečné odpojení VVKS.

2. Při provádění činností v budovách je stavebník, nebo jím pověřená třetí osoba, povinen v souladu s právními předpisy, technickými a odbornými normami, správnou praxí v oboru stavebnictví a technologickými postupy provést mimo jiné průzkum vnějších i vnitřních vedení VVKS na omítce i pod ní.

IV. Součinnost stavebníka při přípravě stavby

1. Pokud by činností stavebníka, nebo jím pověřené třetí osoby, k níž je třeba povolení správního orgánu dle zvláštního právního předpisu, mohlo dojít k ohrožení či omezení VVKS, je stavebník, nebo jím pověřená třetí osoba, povinen kontaktovat Vodafone a předložit zakreslení VVKS do příslušné dokumentace stavby (projektové, realizační, koordinační atp.).

2. V případě, že pro činnosti stavebníka, nebo jím pověřené třetí osoby, není třeba povolení správního orgánu dle zvláštního právního předpisu, je stavebník, nebo jím pověřená třetí osoba, povinen předložit zakreslení trasy VVKS i s příslušnými kótami do zjednodušené dokumentace (katastrální mapa, plánek), ze které bude zcela patrná míra dotčení VVKS.

3. Pokud by navrhované stavby (produktovody, energovody aj.) svými ochrannými pásmy zasahovaly do prostoru stávajících tras a zařízení VVKS, či do jejich ochranných pásem, je stavebník, nebo jím pověřená třetí osoba, povinen realizovat taková opatření, aby mohla být prováděna údržba a opravy VVKS, a to i za použití mechanizace, otevřeného plamene a podobných technologií.

Vydáno spol., Vodafone Czech Republic a.s.

Strana 4/4, vyjádření k žádosti č. 211013-1322348185

Vodafone Czech Republic a.s.
Náměstí Junkových 2
155 00 Praha 5

Společnost zapsaná v obchodním rejstříku vedeném Městským soudem v Praze, oddíl B, vložka 6064.



Státní pozemkový úřad
PLZEŇ
NERUDOVA 2672/35
30100 PLZEŇ

Váš dopis značky / ze dne	Naše značka	Vyřizuje	Místo odeslání / dne
/ 13.10.2021	UPTS/OS/287511/2021		Praha / 14.10.2021

Věc: Vyjádření k existenci podzemních sítí spol. České Radiokomunikace, a.s.
Účel: Stavební řízení

Akce: STAVBA POLNÍ CESTY HPC 1 V K.Ú. PLÁNĚ U PLAS

K Vaší žádosti Vám po prošetření aktuálního stavu našich podzemních sítí sdělujeme, že na Vámi vyznačeném území nedojde ke styku s žádným podzemním vedením/zařízením v naší správě.

Z hlediska stávající zájmu Českých Radiokomunikací a.s. nemáme ke shora uvedenému záměru žádné námítky či připomínky.

S pozdravem

Za správnost:

Specialista ochrany sítě

Příloha: Daňový doklad

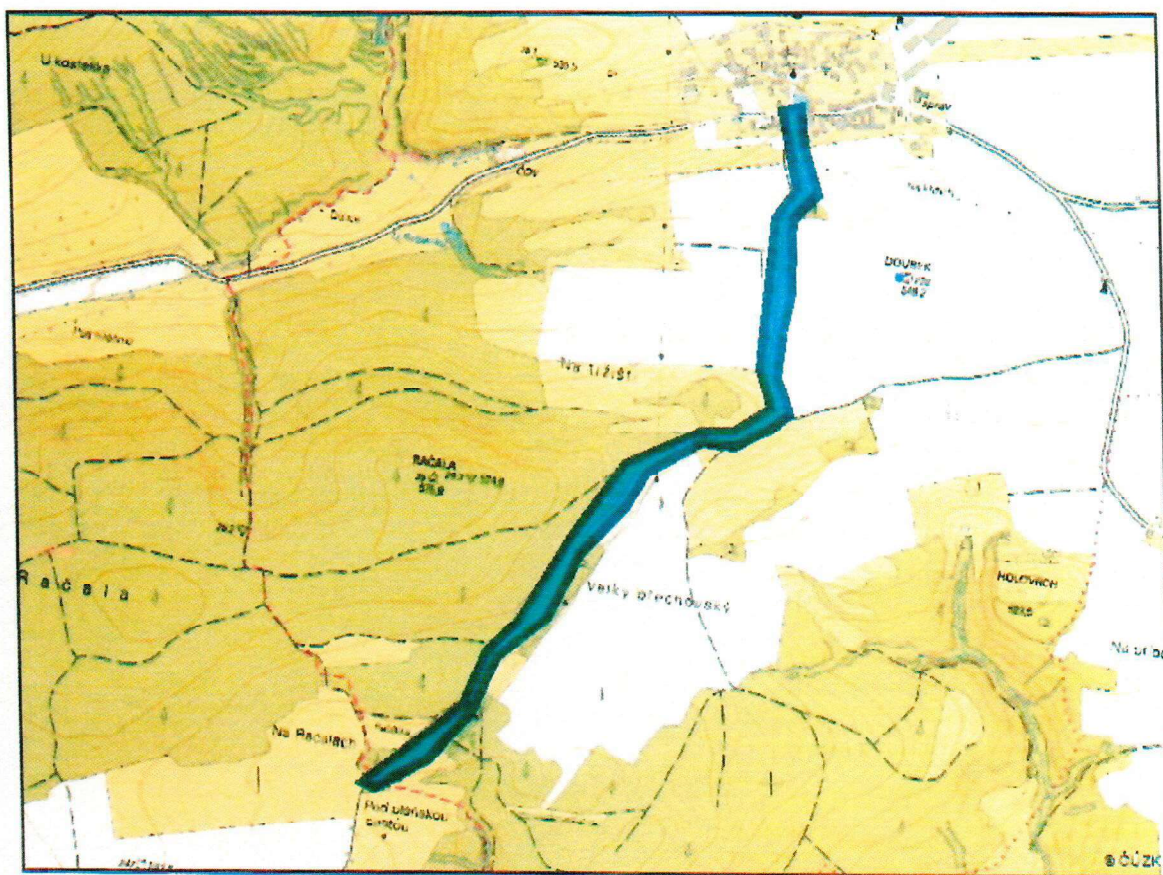
Platnost tohoto vyjádření je jeden rok od data vystavení, tj. do 14.10.2022

PIN: 2815

Úhradu částky za vyjádření proveďte na účet Českých Radiokomunikací, a.s. Číslo účtu Českých Radiokomunikací, a.s. vč. variabilního symbolu naleznete na přiloženém Zjednodušeném daňovém dokladu.

Žádost č. j. UPTS/OS/287511/2021

Zájmové území



Poznámka: Upozorňujeme Vás, že toto stanovisko **NELZE** uplatnit pro umístění a provoz větrných elektráren.



Vyřizuje:

MACÁN PROJEKCE DS
s.r.o.
KAREL MACÁN
Tyršova č.p.273
33901 Chudenice

Naše značka: E51471/21

V Praze dne: 13.10.2021

**Vyjádření a stanovení podmínek pro udělení souhlasu s umístěním stavby v ochranném pásmu
sítě technické infrastruktury (TI) společnosti T-Mobile Czech Republic a.s.**

Vydané podle § 101 ZÁKONA Č. 127/2005 Sb., o elektronických komunikacích a o změně některých souvisejících zákonů (zákon o elektronických komunikacích – dále jen ZEK), ve znění pozdějších předpisů a §161 zákona č. 183/2006 Sb., o územním plánování a stavebním řádu (stavební zákon) či dle dalších příslušných právních předpisů

Věc: STAVBA POLNÍ CESTY HPC 1 V K.Ú. PLÁNĚ U PLAS

Stupeň: Stavební řízení

Na základě předložených projektových podkladů dáváme **souhlasné stanovisko** k vydání Územního souhlasu / rozhodnutí (Stavebního povolení) a následně **souhlas s realizací stavby**.

Dle předložených dokladů nedojde ke kolizi s technickou infrastrukturou společnosti **T-Mobile Czech Republic a.s.**

Toto stanovisko má platnost 1 rok a nelze prodloužit. Po uplynutí platnosti zadejte žádost o nové stanovisko na:
<https://ochranasiti.t-mobile.cz/vyjadreni/>

.....
Ochrana sítí
Technologický úsek

V další komunikaci nebo požadavku doplňujících dotazů, uvádějte do „Předmětu“ e-mailu vždy číslo jednací.



Příloha č. 1

Rekapitulace žádosti o vyjádření k existenci sítě elektronických komunikací

Číslo žádosti: E51471/21
Název stavby /akce: STAVBA POLNÍ CESTY HPC 1 V K.Ú. PLÁNĚ U PLAS
Datum podání žádosti: 13.10.2021
Důvod žádosti: Stavební řízení
Popis jiného důvodu žádosti:
Poznámka:

Žadatel

Firma / organizace: MACÁN PROJEKCE DS s.r.o.
IČ: 28057198
DIČ:
Kontaktní osoba:
Adresa: Tyršova č.p.273
Město / obec: Chudenice
PSČ: 33901
Stát:
E-mail:
Telefonní číslo:

Stavebník

Firma / organizace: Státní pozemkový úřad
Kontaktní osoba:
Adresa: Husinecká 1024/11a
Město / obec: Praha
PSČ: 13000
Stát:
E-mail:
Telefonní číslo:

Stavba

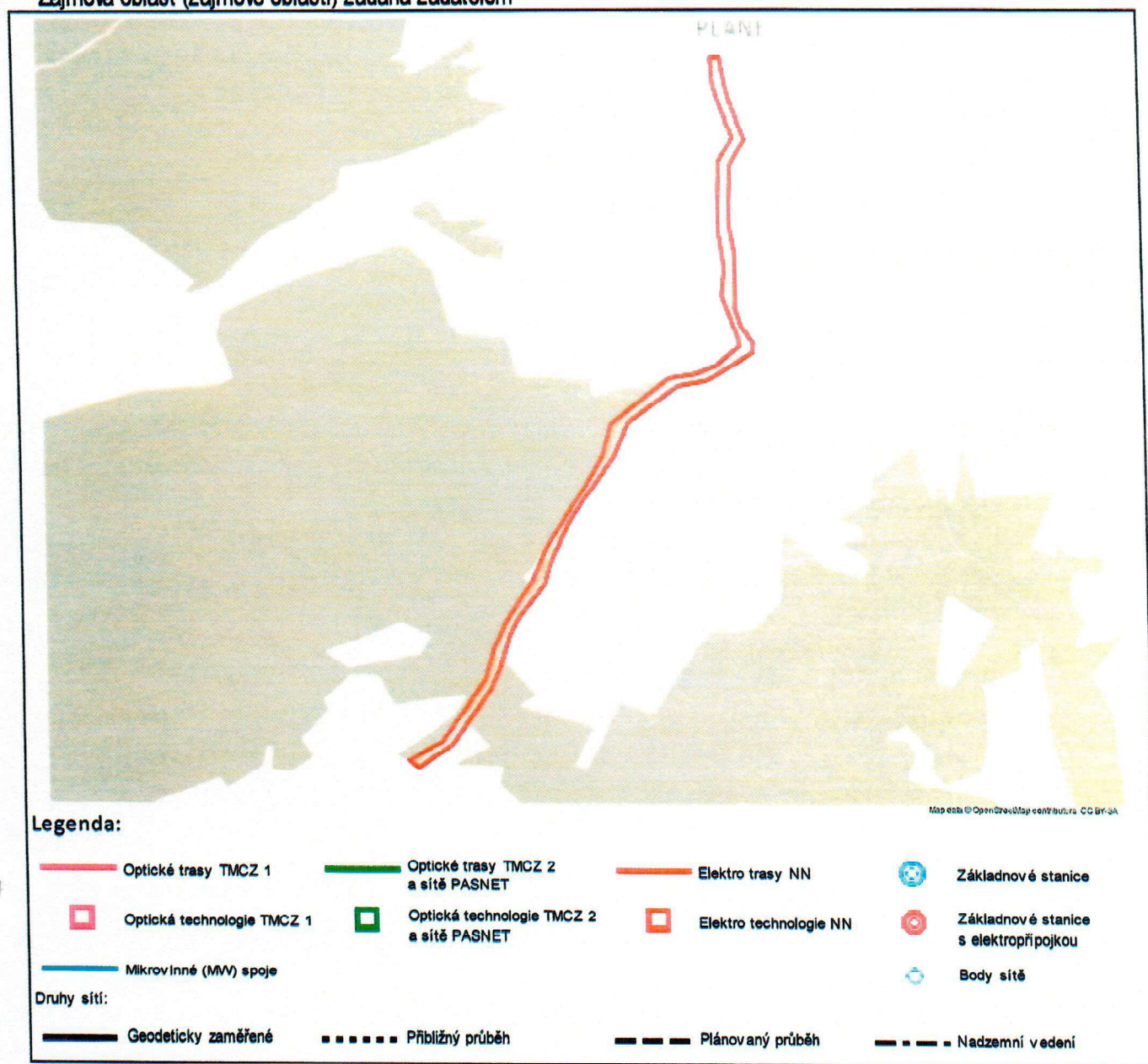
Výška nad terénem (metry): 0 m
Projektant:
Druh stavby: Dopravní infrastruktura - komunikace, chodníky, cyklostezky apod
Hodnota projektu: 4 m il. Kč
Měsíc zahájení stavby: 03/2023
Měsíc ukončení stavby: 08/2023

Odeslání stanoviska

E-mail:



Příloha č. 2

Situační plán**Zájmová oblast (zájmové oblasti) zadaná žadatelem**

Geometrie zájmové oblasti (zájmových oblastí) žádosti ve formátu WKT a souřadnicovém systému S-JTSK. Zkopírováním textu lze geometrii zobrazit v jakémkoli softwaru podporujícím formát WKT.

POLYGON((-823942.172590986 -1046705.73447353,-823946.163841053 -1046759.88365056,-823923.226566374 -1046857.50977911,-823960.714952981 -1046901.49263697,-823984.986720655 -1047039.93042951,-823986.394091142 -1047120.49999732,-824001.357382145 -1047177.6374051,-823981.940686963 -1047267.21728319,-823983.532033503 -1047280.17974237,-824035.855737394 -1047309.08206776,-824078.196928645 -1047318.53586739,-824134.66019356 -1047318.45125623,-824267.190239954 -1047387.91683599,-824294.478002264 -1047446.66915202,-824438.128095795 -1047609.21116046,-824476.507956222 -1047671.70811953,-824545.550950113 -1047746.22047101,-824576.314740768 -1047792.01473416,-824605.800859978 -1047852.37755738,-824670.119266454 -1047916.34909002,-824712.54321286 -1047956.86531255,-824784.258644658 -1047985.13247463,-824767.754862305 -1048002.02993369,-824694.465354704 -1047968.56463423,-824596.232299015 -1047871.32121551,-824573.150912931 -1047837.55892232,-824541.620359618 -1047774.0127693,-824518.126627566 -1047742.64481039,-824454.798584037 -1047685.12675411,-824434.454888857 -1047641.23603202,-824383.155316537 -1047565.56571542,-824334.899858079 -1047512.3480846,-824271.054232357 -1047451.41507484,-824250.550203681 -1047419.20325477,-824231.826396007 -1047390.99206197,-824120.027504763

T-Mobile Czech Republic a.s., Tomičkova 2144/1, 14800 Praha 4, Czech Republic, IČ: 64949681, DIČ: CZ64949681, zapsaná do OR u Městského soudu v Praze, B.3787

Karel Macán**Od:****Datum:** úterý 31. srpna 2021 7:13**Komu:****Připojit:** Situace s vyznačením melioračních staveb (POZ a HOZ), k.ú. Pláně u Plas.pdf**Předmět:** RE:


Dobrý den,

v zájmovém území stavby polní cesty v k.ú. Pláně u Plas se nachází stavba vodního díla – hlavní odvodňovací zařízení (HOZ) v majetku státu a příslušnosti hospodařit Státnímu pozemkovému úřadu. Jedná se o trubní odvodňovací kanál (HOZ) postavený v roce 1982 pod názvem TO4 v délce 0,619 km.

Dle nám dostupných údajů se zde nachází podrobné odvodňovací zařízení (POZ) – drenážní síť, která je příslušenstvím pozemků. Dostupné podklady - údaje o POZ (investicích do půdy za účelem zlepšení půdní úrodnosti) jsou neaktualizovanými historickými daty, která pořídila Zemědělská vodohospodářská správa digitalizací analogových map 1 : 10 000. Vzhledem k tomu, že neexistuje evidence meliorací (odvodnění a závlah) a jejich následných změn (zrušení, rozšíření) od doby pořízení těchto dat (zákresy do map provedeny v 90. letech, jejich následná digitalizace proběhla přibližně v letech 2003-2007), nemusí proto tato data odpovídat skutečnému rozsahu meliorací na jednotlivých pozemcích. Údaje jsou k dispozici ke stažení na Portálu farmáře (<http://eagri.cz/public/web/mze/farmar/LPIS/data-melioraci/>) ve formátu shp a jsou také zobrazeny v LPIS ve vrstvě LPIS/Životní prostředí/Nitrátová směrnice/Uložení hnojiv – detail/Meliorace.

V příloze zasílám situaci s vyznačením melioračních staveb (POZ a HOZ). Trubní HOZ je vyznačeno modrou linií. Odvodňovaná plocha trubkovou drenáží je podbarvena růžově.

S pozdravem

oddělení vodohospodářských staveb České Budějovice**Státní pozemkový úřad****Husinecká 1024/11a | 130 00 Praha 3 - Žižkov****mobíl:****e-mail:**www.spucr.cz**From:** k**Sent:** Thursday, August 26, 2021 10:30 AM**To:****Subject:**

DOBŘÍ DEN PANE INŽENÝRE

ZASÍLÁM SITUACE POLNÍ CESTY PLÁNĚ U PLAS A PROSÍM O SDĚLENÍ VE VĚCI ODVODNĚNÍ POD POLNÍ CESTOU

S PŘÁNÍM HEZKÉHO DNE

S pozdravem

MACÁN PROJEKCE DS s.r.o.

tel.

mail:

02.09.2021



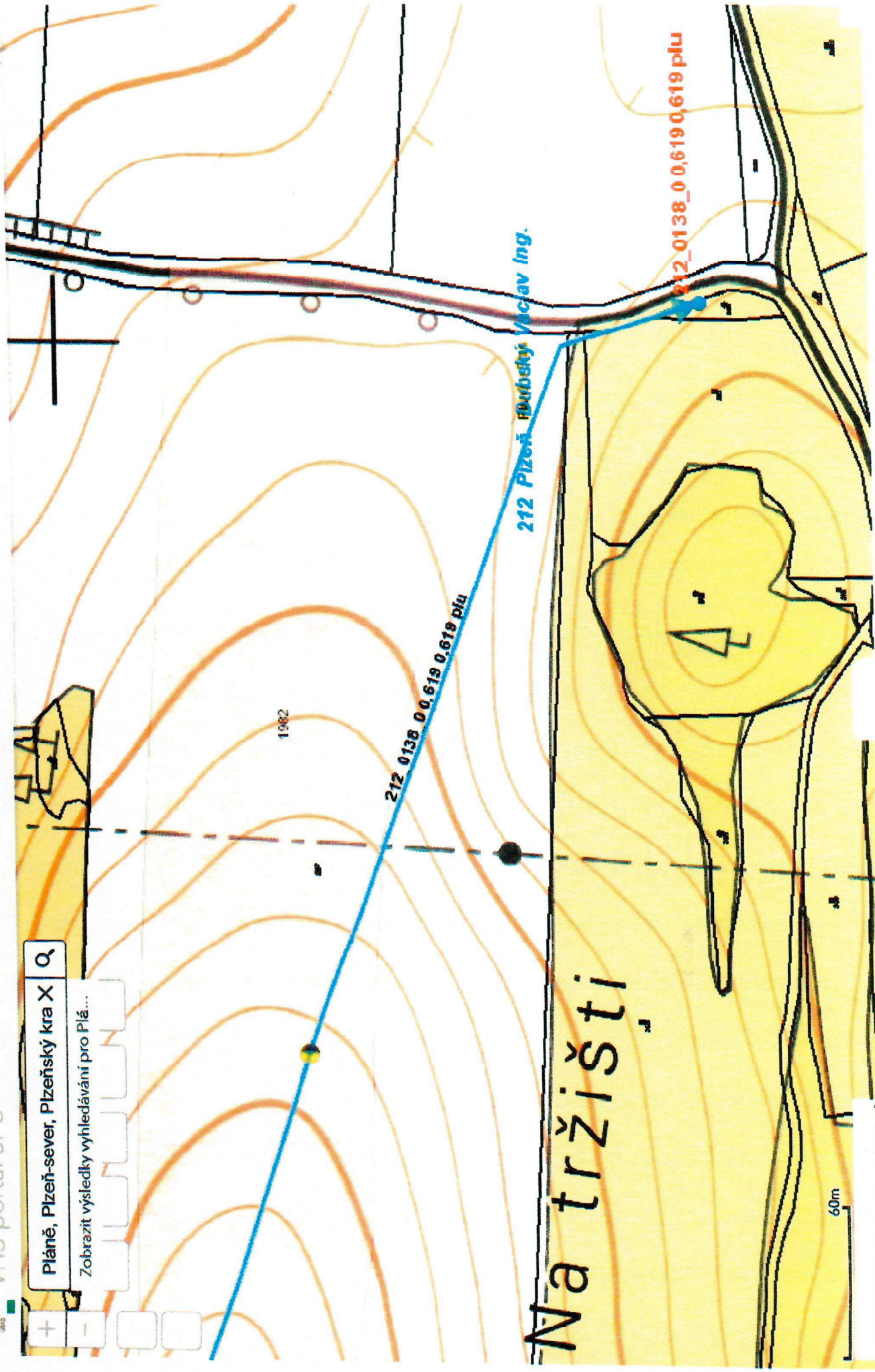
PRO SPOLEČNÉ ZÁŽITKY

-1047337.38924393,-824059.790623512 -1047335.71990918,-823959.242648966 -1047297.09707659,-823953.943241417
-1047277.7099894,-823970.964882905 -1047246.367333,-823978.543894911 -1047206.75779584,-823960.118898189
-1047093.83251365,-823960.709152382 -1047028.88188081,-823944.49938822 -1046943.19663363,-823938.544046222
-1046911.87148525,-823899.830728148 -1046864.96864237,-823920.83369751 -1046770.49269914,-823923.203388203
-1046709.54600279,-823942.172590986 -1046705.73447353))



Pláně, Plzeň-sever, Plzeňský kraj X Q

Zobrazit výsledky vyhledávání pro Plá...



Na tržišti

212 Plzeň - Píseňský Václav Ing.

212 0138 0 0,619 0,619 plu

212_0138_0 0,619 0,619 plu

60m

Karel Macán**Od:****Datum:** úterý 31. srpna 2021 7:13**Komu:****Připojit:** Situace s vyznačením melioračních staveb (POZ a HOZ), k.ú. Pláně u Plas.pdf**Předmět:** RE:

Dobrý den,

v zájmovém území stavby polní cesty v k.ú. Pláně u Plas se nachází stavba vodního díla – hlavní odvodňovací zařízení (HOZ) v majetku státu a příslušnosti hospodařit Státnímu pozemkovému úřadu. Jedná se o trubní odvodňovací kanál (HOZ) postavený v roce 1982 pod názvem TO4 v délce 0,619 km.

Dle nám dostupných údajů se zde nachází podrobné odvodňovací zařízení (POZ) – drenážní síť, která je příslušenstvím pozemků. Dostupné podklady - údaje o POZ (investicích do půdy za účelem zlepšení půdní úrodnosti) jsou neaktualizovanými historickými daty, která pořídila Zemědělská vodohospodářská správa digitalizací analogových map 1 : 10 000. Vzhledem k tomu, že neexistuje evidence meliorací (odvodnění a závlah) a jejich následných změn (zrušení, rozšíření) od doby pořízení těchto dat (zákresy do map provedeny v 90. letech, jejich následná digitalizace proběhla přibližně v letech 2003-2007), nemusí proto tato data odpovídat skutečnému rozsahu meliorací na jednotlivých pozemcích. Údaje jsou k dispozici ke stažení na Portálu farmáře (<http://eagri.cz/public/web/mze/farmar/LPIS/data-melioraci/>) ve formátu shp a jsou také zobrazeny v LPIS ve vrstvě LPIS/Životní prostředí/Nitrátová směrnice/Uložení hnojiv – detail/Meliorace.

V příloze zasílám situaci s vyznačením melioračních staveb (POZ a HOZ). Trubní HOZ je vyznačeno modrou linií. Odvodňovaná plocha trubkovou drenáží je podbarvena růžově.

S pozdravem

oddělení vodohospodářských staveb České Budějovice**Státní pozemkový úřad****Husinecká 1024/11a | 130 00 Praha 3 - Žižkov****mobil:****e-mail:**www.spucr.cz**From:****Sent:** Thursday, August 26, 2021 10:30 AM**To:****Subject:**

DOBŘÍ DEN PANE INŽENÝRE

ZASÍLÁM SITUACE POLNÍ CESTY PLÁNĚ U PLAS A PROSÍM O SDĚLENÍ VE VĚCI ODVODNĚNÍ POD POLNÍ CESTOU

S PŘÁNÍM HEZKÉHO DNE

S pozdravem

Karel Macán

MACÁN PROJEKCE DS s.r.o.



Pláně, Plzeň-sever, Plzeňský kraj X



Zobrazit výsledky vyhledávání pro Plá...

